

Roadbook MDM-Schluchtensteig

Le quarante-cinquième MDM

14. - 16. Oktober 2016

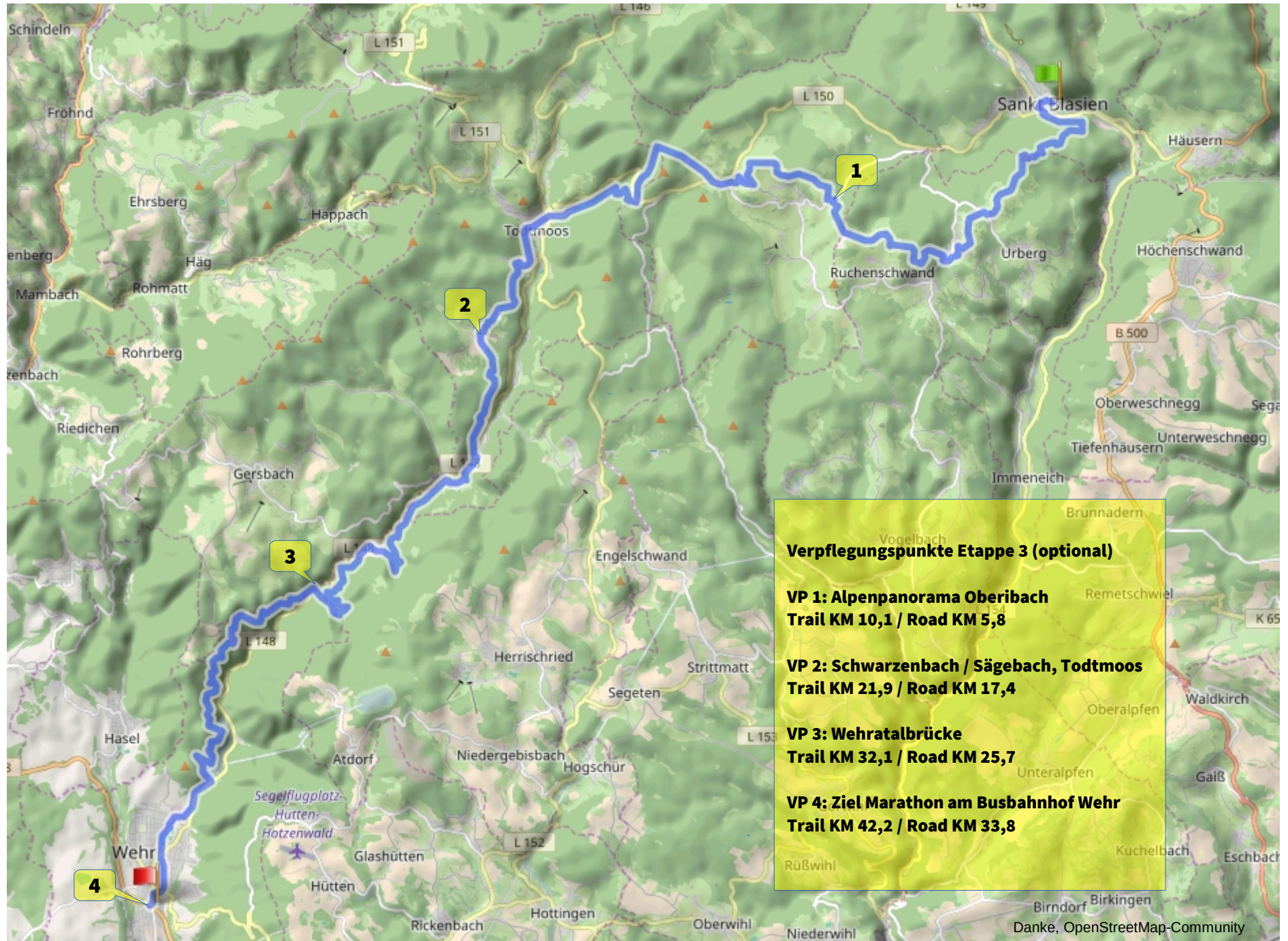
Etappe 3: St. Blasien - Wehr

Dr. Christof Lindenbeck – mdm-coureur.de

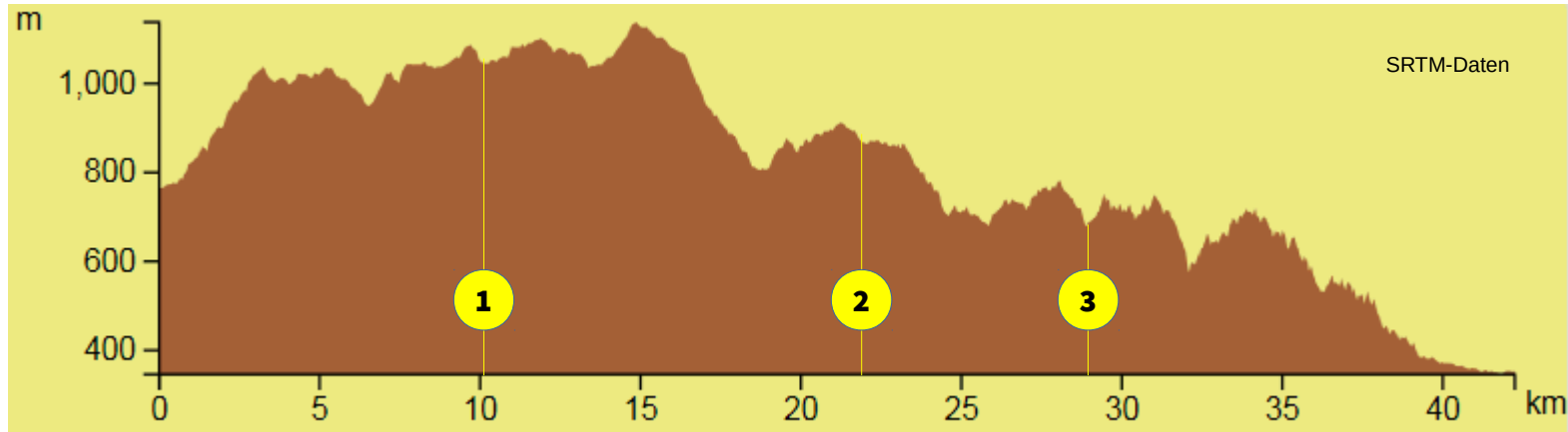


16. MDM, 26. April 2015: VP-Heidi in Sulzburg

Etappe 3: Laufstrecke St. Blasien → Wehr (42,195 KM)



Etappe 3: Laufstrecke St. Blasien → Wehr (42,195 KM)



+ 1200 / - 1600 Meter

Verpflegungspunkte Etappe 3 (optional)

VP 1: Alpenpanorama Oberibach

Trail KM 10,1 / Road KM 5,8

VP 2: Schwarzenbach / Sägebach, Todtmoos

Trail KM 21,9 / Road KM 17,4

VP 3: Wehratalbrücke

Trail KM 32,1 / Road KM 25,7

VP 4: Ziel Marathon am Busbahnhof Wehr

Trail KM 42,2 / Road KM 33,8

Etappe 3: Fahrtroute Begleitfahrzeug

☰

🚗 🚌 🚶 ... ✕

Hauptstraße 50, 79837 Sankt Blasien

K6525, 79837 Ibach

Sägebach

Wehra

Bahnhof (Bus), Wehr (Baden)

+ OPTIONEN

📄 Wegbeschreibung auf mein Smartphone senden

🚗 über L150 und K6525 46 Min.
46 Min. ohne Verkehr 33,8 km

DETAILS

Verpflegungspunkte Etappe 3 (optional)

VP 1: Alpenpanorama Oberibach
Trail KM 10,1 / Road KM 5,8

VP 2: Schwarzenbach / Sägebach, Todtmoos
Trail KM 21,9 / Road KM 17,4

VP 3: Wehratalbrücke
Trail KM 32,1 / Road KM 25,7

VP 4: Ziel Marathon am Busbahnhof Wehr
Trail KM 42,2 / Road KM 33,8

Start in St. Blasien

Hauptstraße 50

K6525

1

2

Sägebach

3

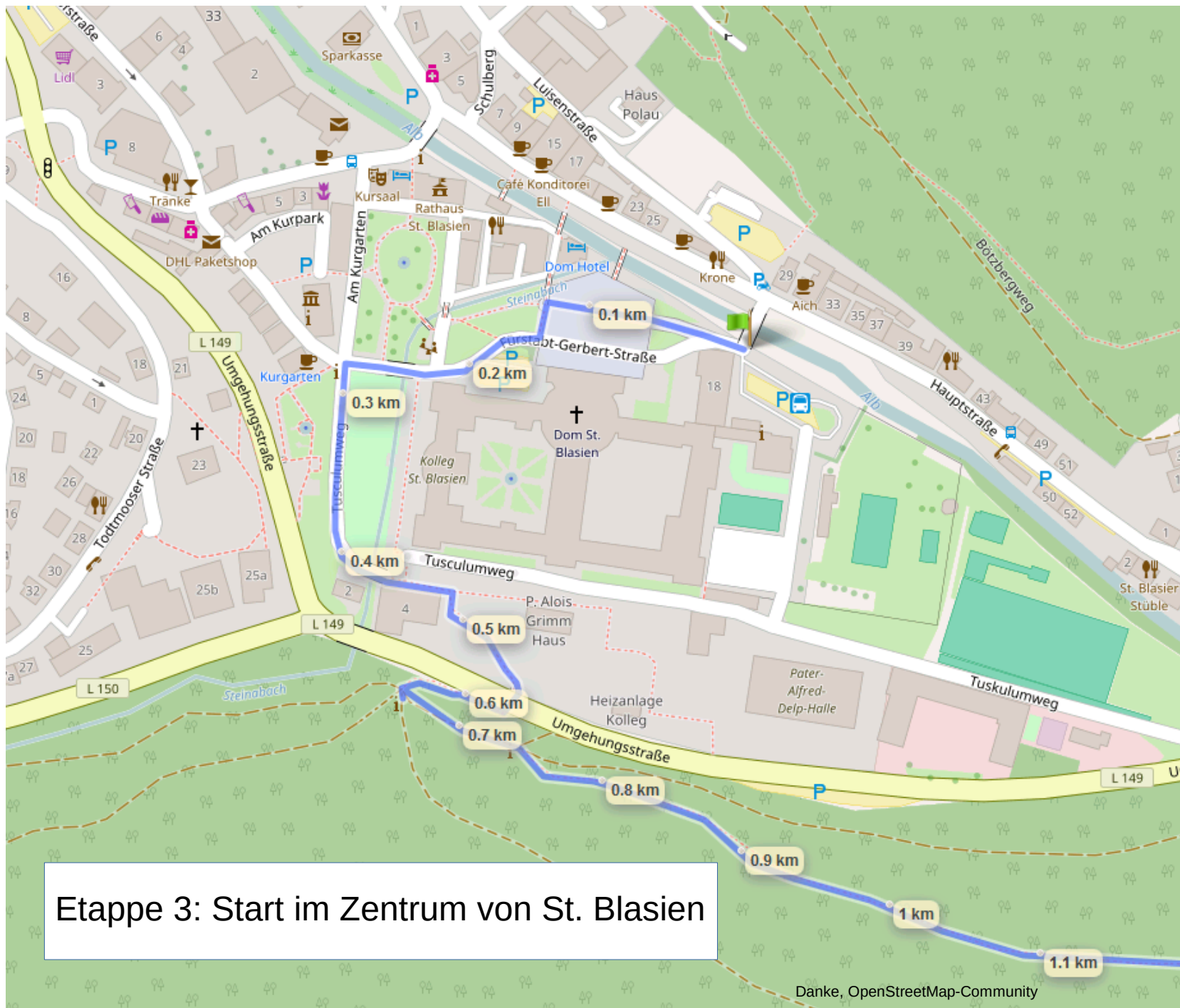
Wehra

4

Bahnhof (Bus), Wehr (Baden)

46 Min.
33,8 km

maps.google.de



Etappe 3: Start im Zentrum von St. Blasien

Etappe 3: Fahrtroute Begleitfahrzeug: Start → VP1 Alpenpanorama Ibach

8 Min. (5,8 km)

über L150 und K6525

8 Min. ohne Verkehr



Hauptstraße 50

79837 Sankt Blasien

↑ Auf Hauptstraße nach Nordwesten Richtung Im süßen Winkel starten

230 m

↶ Links abbiegen auf Todtmooser Str.

300 m

↶ Links abbiegen auf Umgehungsstraße

350 m

↷ Rechts abbiegen auf L150

2,6 km

↶ Links abbiegen auf K6590 (Schilder nach Görwihl/Dachsberg/Jbach)

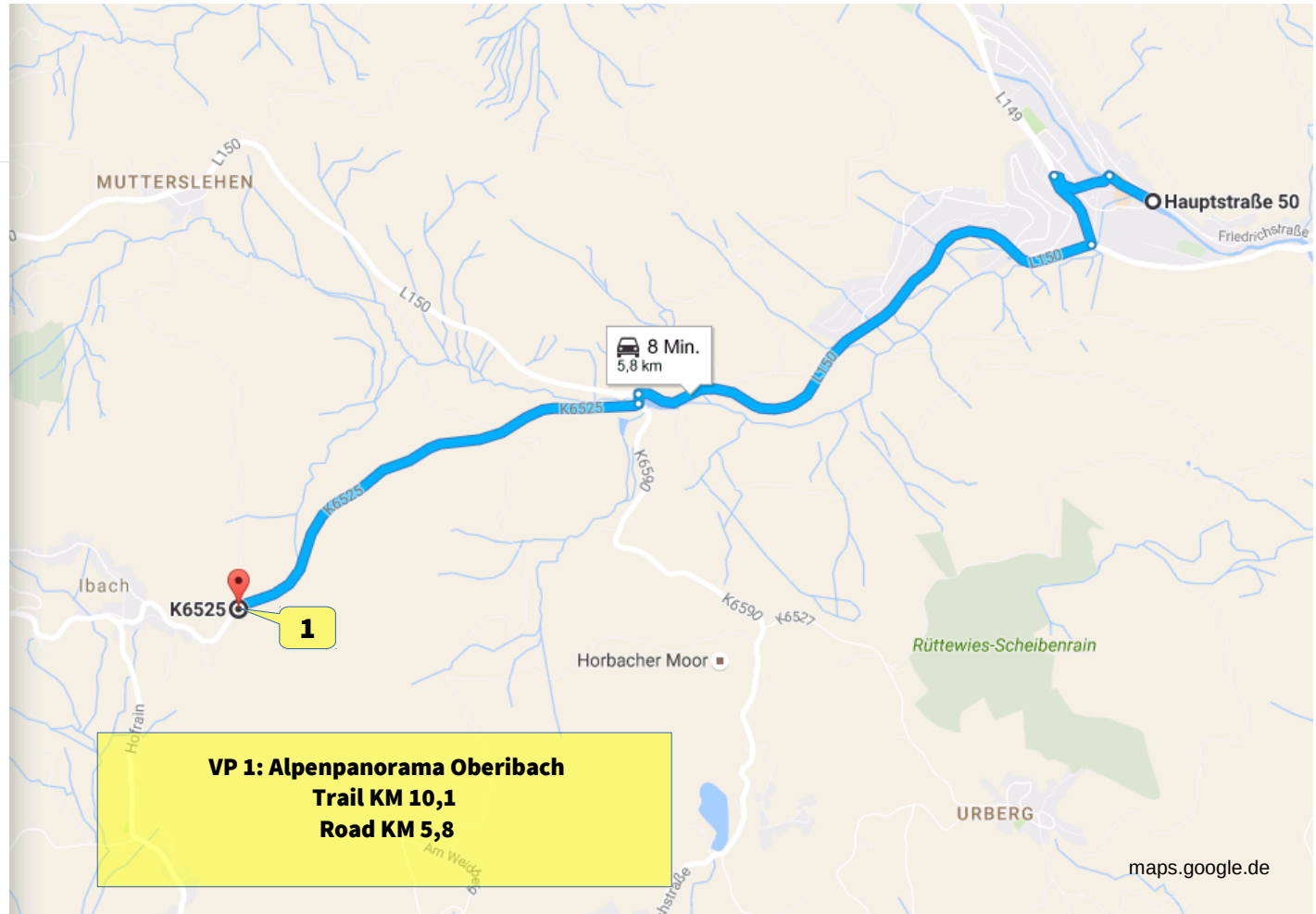
47 m

↷ Rechts abbiegen auf K6525

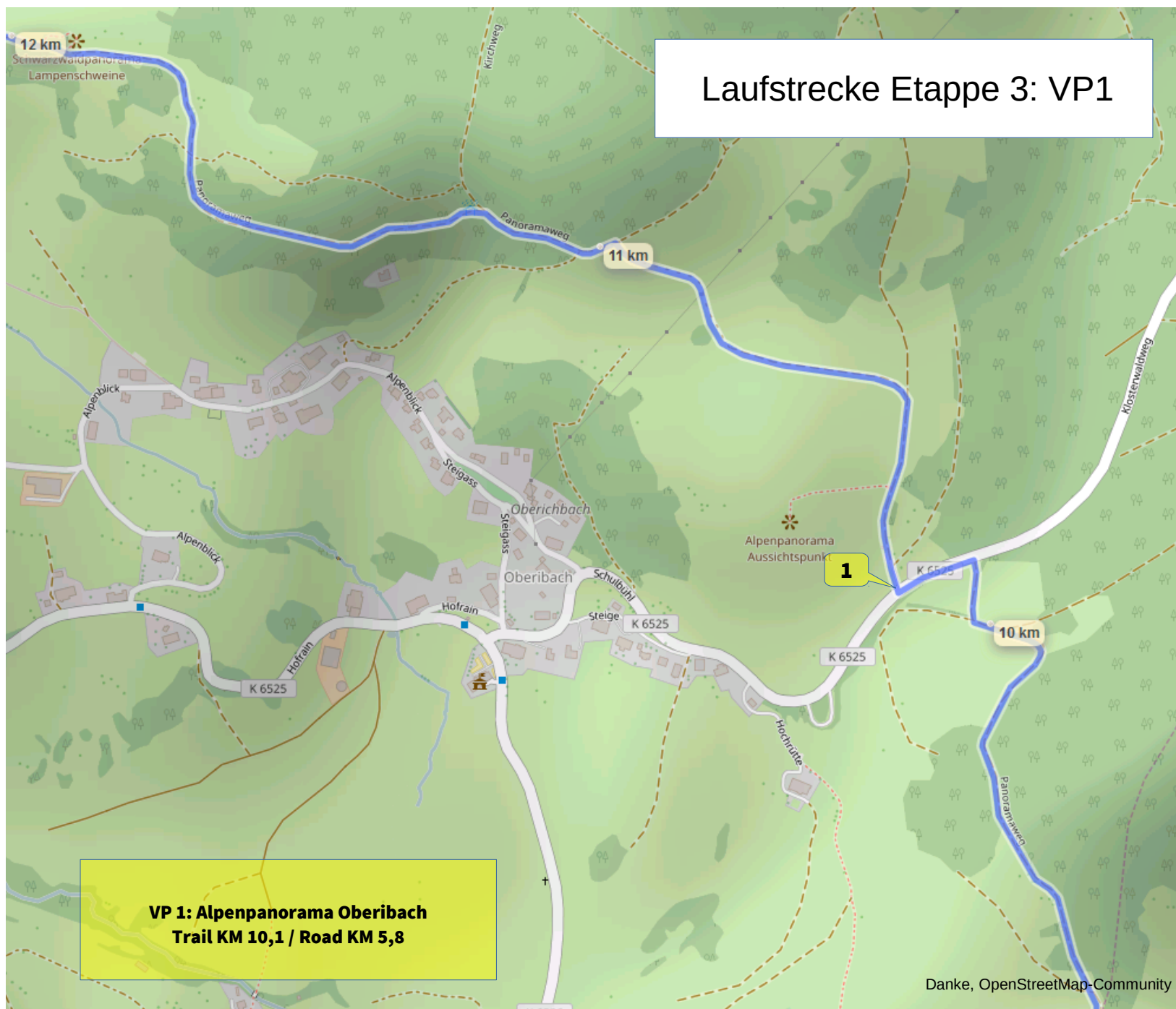
2,2 km

K6525

79837 Ibach



Laufstrecke Etappe 3: VP1



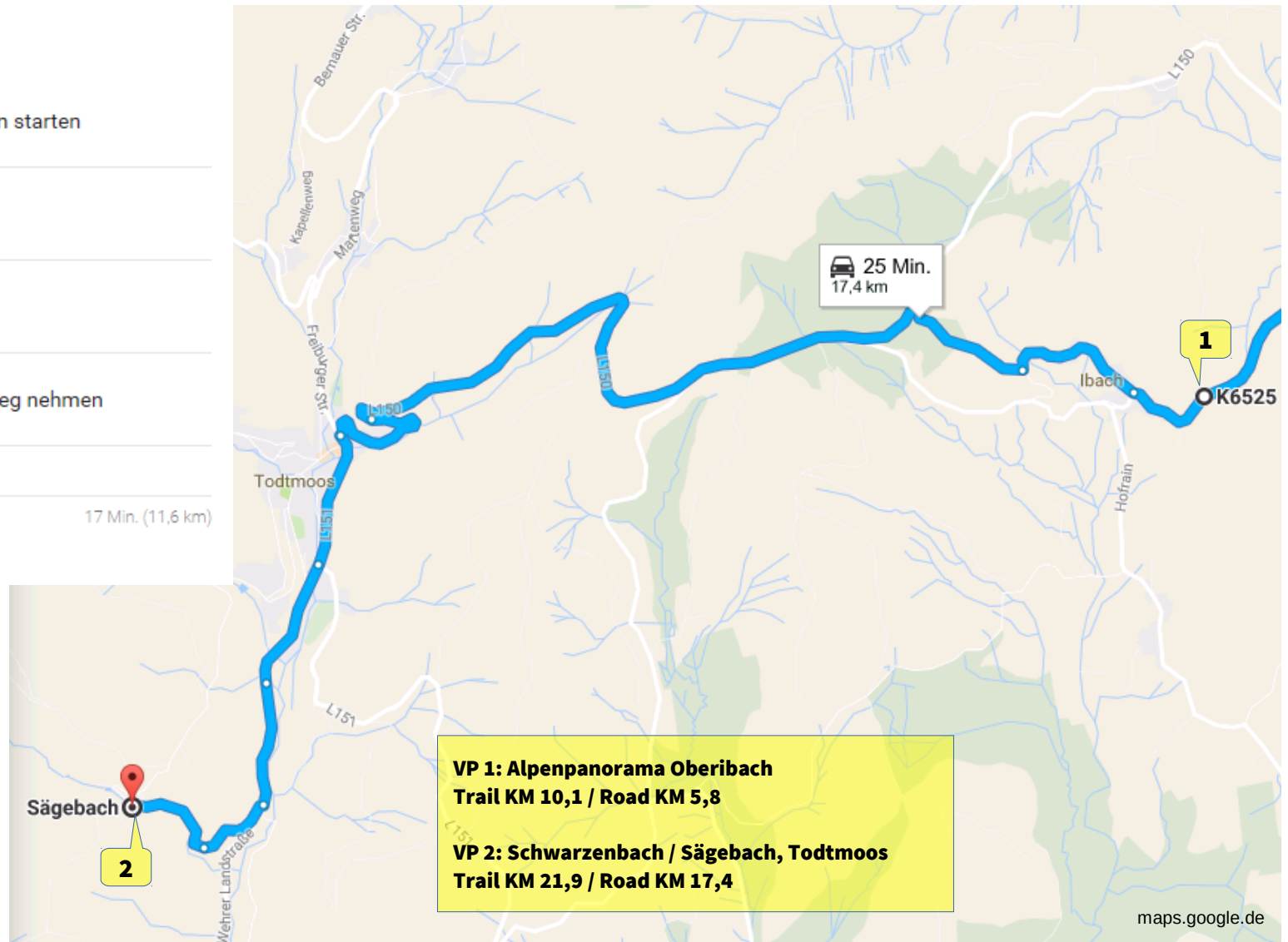
Etappe 2: Fahrtroute Begleitfahrzeug: VP1 → VP2

K6525

79837 Ibach

- ↑ Auf K6525 nach Südwesten starten
48 Sek. (550 m)
 - > Alpenblick bis L150 folgen
3 Min. (1,8 km)
 - > L150 bis Todtmoos folgen
11 Min. (8,1 km)
 - > Alter Kirchweg bis Gatterweg nehmen
2 Min. (1,1 km)
- 17 Min. (11,6 km)

Sägebach



Laufstrecke Etappe 3: VP2 Schwarzenbach / Sägebach, Todtmoos

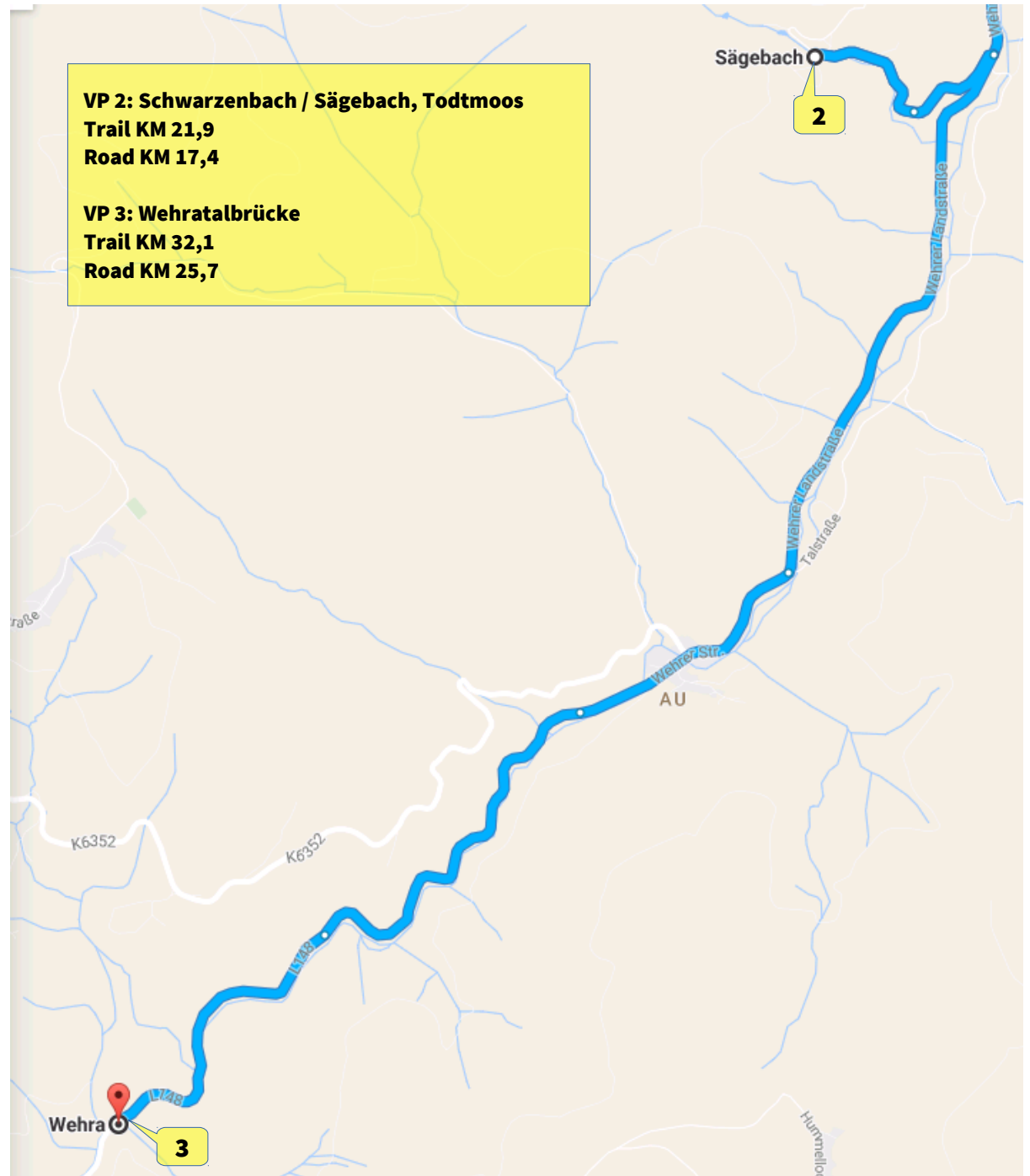


Etappe 3: Fahrtroute VP2 → VP3

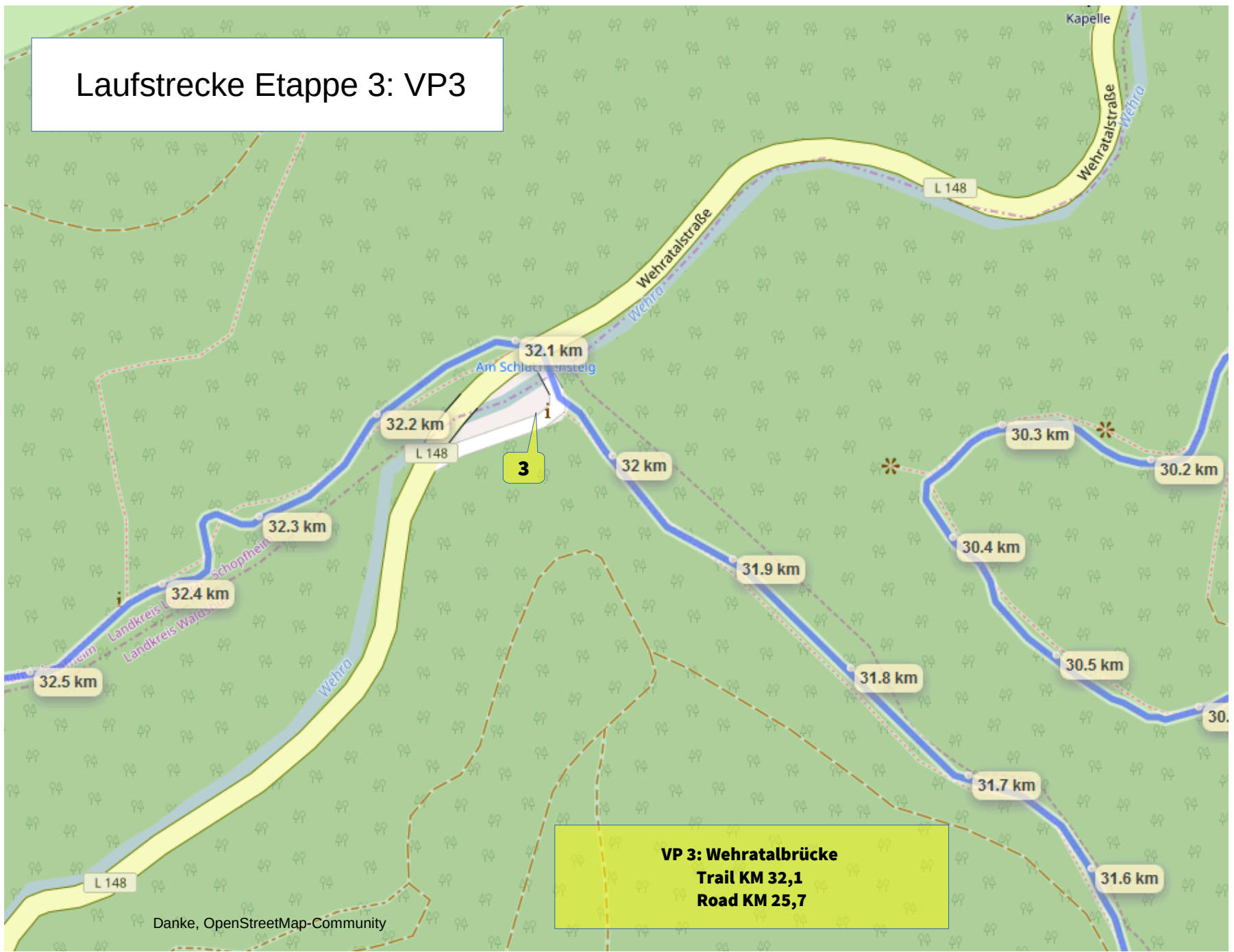
Sägebach

- ↑ Auf Gatterweg nach Norden Richtung Alter Kirchweg starten
14 m
 - ↗ Rechts abbiegen auf Alter Kirchweg
1,1 km
 - ↗ Rechts abbiegen auf Wehrer Landstraße
2,7 km
 - ↑ Weiter auf Wehrer Str.
1,2 km
 - ↑ Weiter auf Wehratalstraße
1,9 km
 - ↑ Wehratalstraße verläuft leicht nach rechts und wird zu L148
1,5 km
- 11 Min. (8,4 km)

Wehra



Laufstrecke Etappe 3: VP3



Etappe 3: Fahrtroute VP3 → VP4 Ziel

Sägebach

- ↑ Auf Gatterweg nach Norden Richtung Alter Kirchweg starten
14 m
 - ↗ Rechts abbiegen auf Alter Kirchweg
1,1 km
 - ↗ Rechts abbiegen auf Wehrer Landstraße
2,7 km
 - ↑ Weiter auf Wehrer Str.
1,2 km
 - ↑ Weiter auf Wehratalstraße
1,9 km
 - ↑ Wehratalstraße verläuft leicht nach rechts und wird zu L148
1,5 km
- 11 Min. (8,4 km)

Wehra



Laufstrecke Etappe 3: Ziel Marathon am Busbahnhof in Wehr

